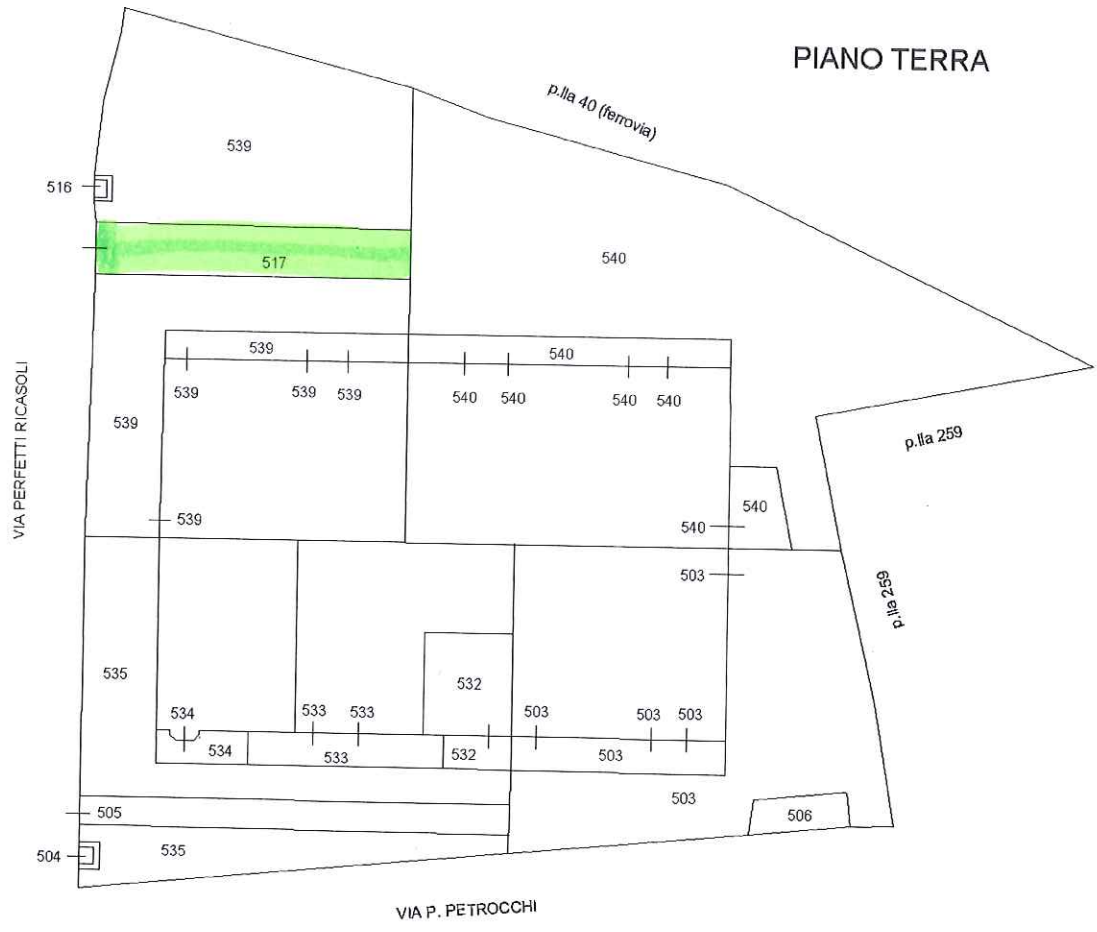


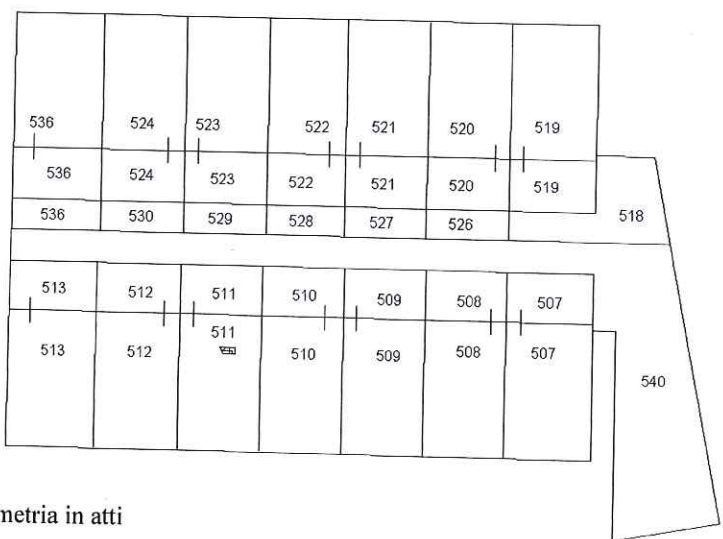
Agenzia del Territorio
CATASTO FABBRICATI
 Ufficio Provinciale di
Firenze

ELABORATO PLANIMETRICO
 Compilato da:
 Carniani Gabriele
 Iscritto all'albo:
 Geometri
 Prov. Firenze N. 03310

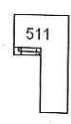
Comune di Firenze
 Sezione: Foglio: 22 Particella: 576
 Protocollo n. FI0182507 del 27/06/2013
 Tipo Mappale n. del
 Dimostrazione grafica dei subalterni
 Scala 1 : 1000



PIANO PRIMO



PIANO SECONDO (sottotetto)



Ultima planimetria in atti

Catasto dei Fabbricati - Situazione al 14/11/2018 - Comune di FIRENZE (D612) - < Foglio: 22 - Particella: 576 - Elaborato planimetrico >